

УМОВНІ ПОЗНАЧЕННЯ

існуючий стан проєктний етап

МЕЖІ

-
- Межа розробки детального плану території

ТЕРИТОРІЇ:

-
- Території транспортно-складської забудови

ПРОЇЗДИ ТА ПОКРИТТЯ:

-
- Проїзди з твердим покриттям

БУДІВЛІ ТА СПОРУДИ:

-
- Громадські будівлі та споруди

ТРАНСПОРТНА ІНФРАСТРУКТУРА:

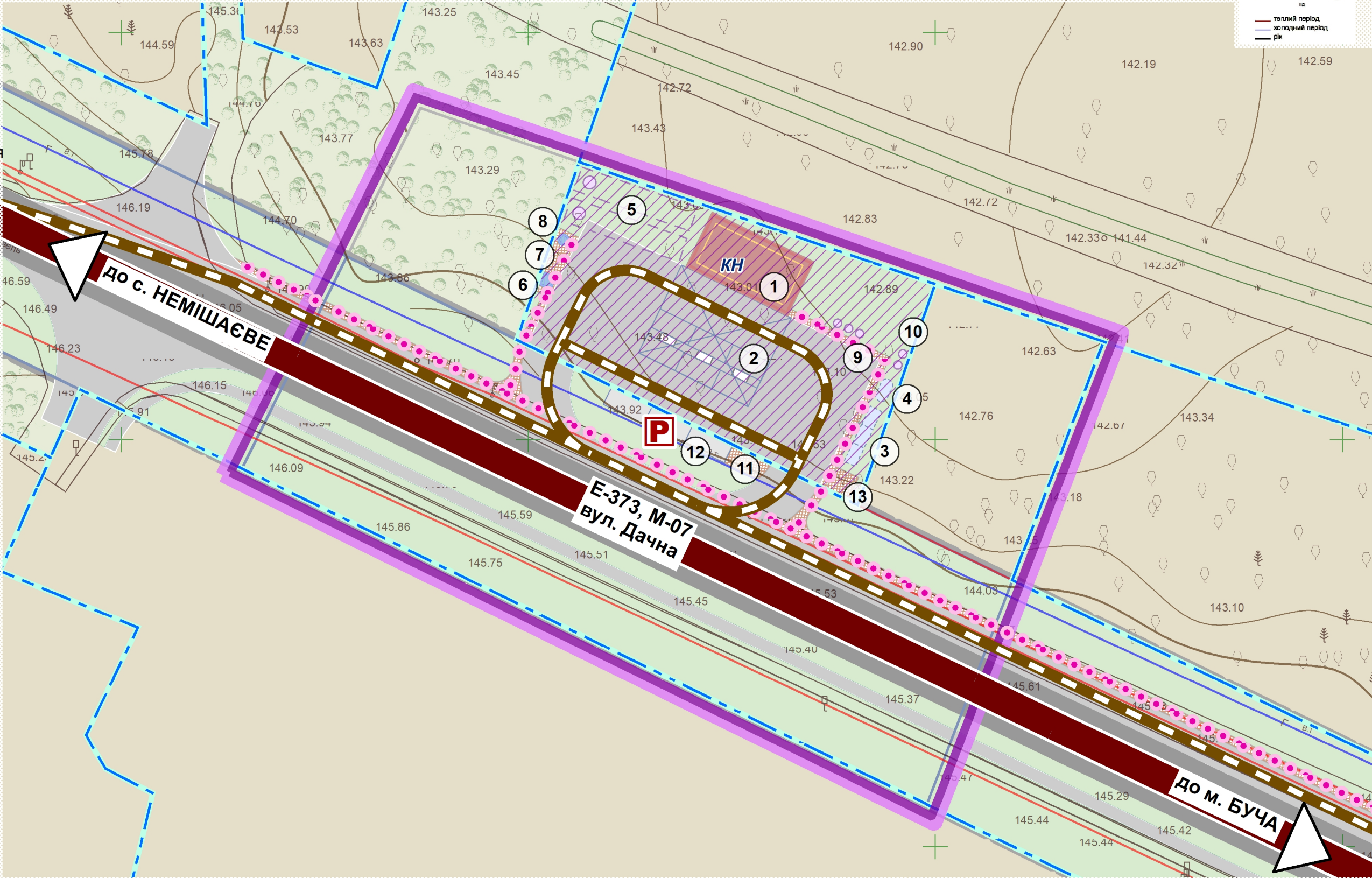
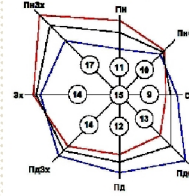
-
- Автомобільна дорога E-373, M-07



ДЕТАЛЬНИЙ ПЛАН ТЕРИТОРІЇ, ОРІЄНТОВНОЮ ПЛОЩЕЮ 0,5 ГА ДЛЯ РОЗМІЩЕННЯ ОБ'ЄКТУ АЗС, НА ТЕРИТОРІЇ, ЩО РОЗТАШОВАНА ПОЗА МЕЖАМИ СЕЛА МИРОЦЬКЕ, БУЧАНСЬКОЇ МІСЬКОЇ ТЕРИТОРІАЛЬНОЇ ГРОМАДИ, БУЧАНСЬКОГО РАЙОНУ, КИЇВСЬКОЇ ОБЛАСТІ

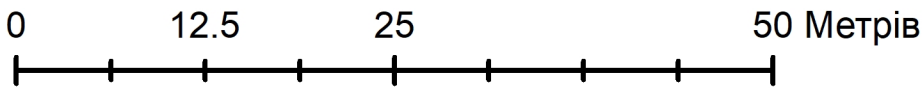
СХЕМА ТРАНСПОРТНОЇ МОБІЛЬНОСТІ ТА ІНФРАСТРУКТУРИ.
М 1:500

МС "Немишівське" (161 мБС)
М 1:2 (а 1 см 2 %)



Арх № 01/09/23-ДПТ-004

ЕКСПЛІКАЦІЯ			
№	Характеристика	Кількість	Примітки
1	Будівля АЗС	1	проектн.
2	Паливно-роздавальні колонки	6	проектн.
3	Паливні резервуари підземні	3	проектн.
4	Резервуар скраплених газів підземний	1	проектн.
5	Пожежні резервуари підземні	2	проектн.
6	Трансформаторна підстанція (ТП)	1	проектн.
7	Дизельгенератор	1	проектн.
8	Свердловина	1	проектн.
9	Локальні очисні споруди побудової каналізації	1	проектн.
10	Локальні очисні споруди дощової каналізації	1	проектн.
11	Пост самообслуговування (підкачка шин)	1	проектн.
12	Відкритий майданчик для зберігання легкових автомобілів	3 авто/місця	проектн.
13	Майданчик для контейнерів роздільного збору відходів	1	проектн.



						ДПТ		
						ВИКОНАВЧИЙ КОМІТЕТ БУЧАНСЬКОЇ МІСЬКОЇ РАДИ БУЧАНСЬКОГО РАЙОНУ КИЇВСЬКОЇ ОБЛАСТІ		
Зм.	Кільк.	Аркуш	Недок.	Підпис	Дата	ДЕТАЛЬНИЙ ПЛАН ТЕРИТОРІЇ, ОРІЄНТОВНОЮ ПЛОЩЕЮ 0,5 ГА ДЛЯ РОЗМІЩЕННЯ ОБ'ЄКТУ АЗС, НА ТЕРИТОРІЇ, ЩО РОЗТАШОВАНА ПОЗА МЕЖАМИ СЕЛА МИРОЦЬКЕ, БУЧАНСЬКОЇ МІСЬКОЇ ТЕРИТОРІАЛЬНОЇ ГРОМАДИ, БУЧАНСЬКОГО РАЙОНУ, КИЇВСЬКОЇ ОБЛАСТІ	Стадія	Аркуш
					2023		ДПТ	5
ГАП				Грановський О.В.		СХЕМА ТРАНСПОРТНОЇ МОБІЛЬНОСТІ ТА ІНФРАСТРУКТУРИ. М 1:500	АРХІТЕКТУРНО-ПРОСТОРОВЕ ПЛАНУВАННЯ	13
Розробив				Грановський О.В.				